

DOMINIO Y USO DEL SUELO

Zonas de uso privado

Uso residencial (limitado a un máximo de 313,70 m²)

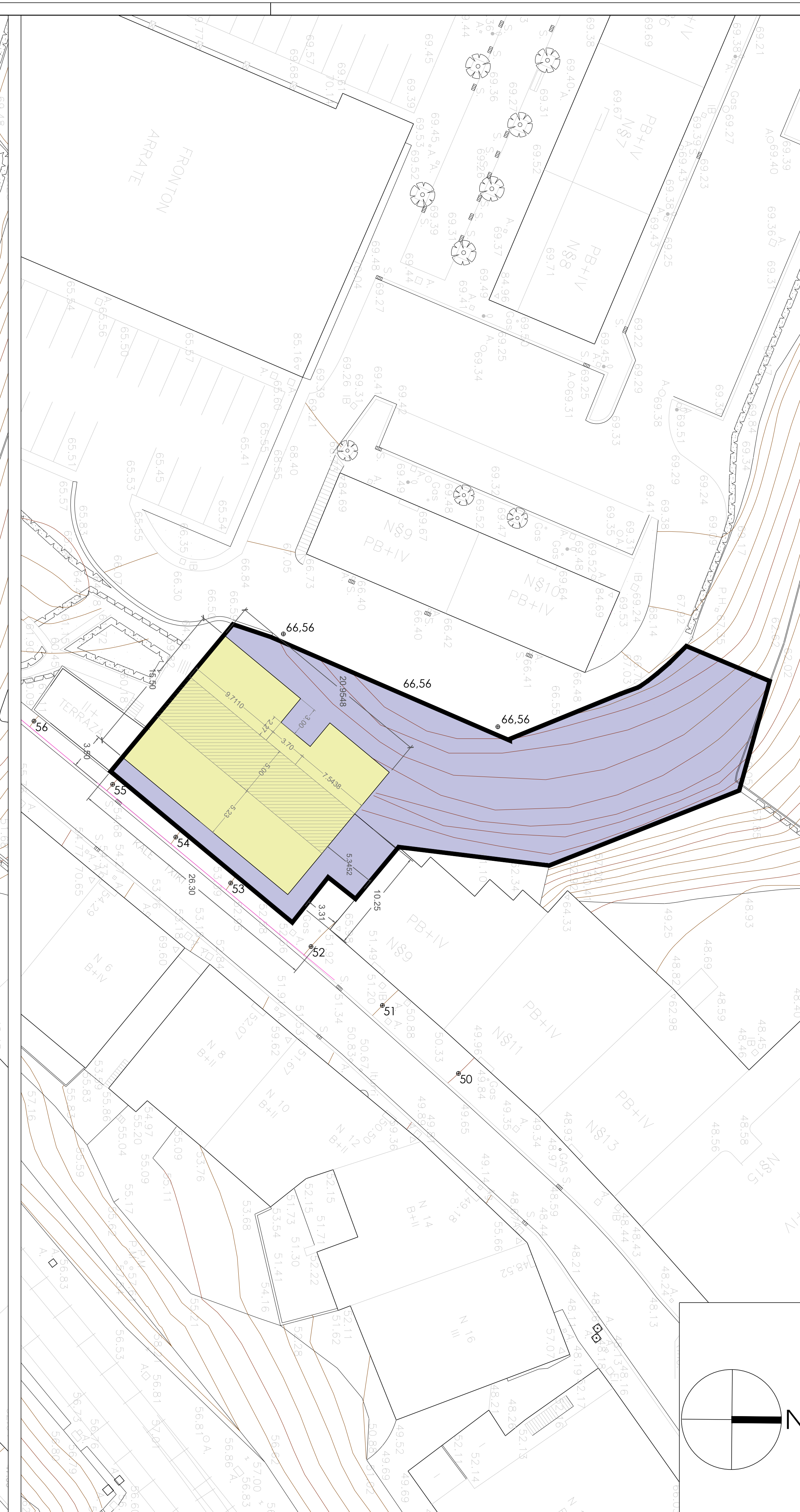
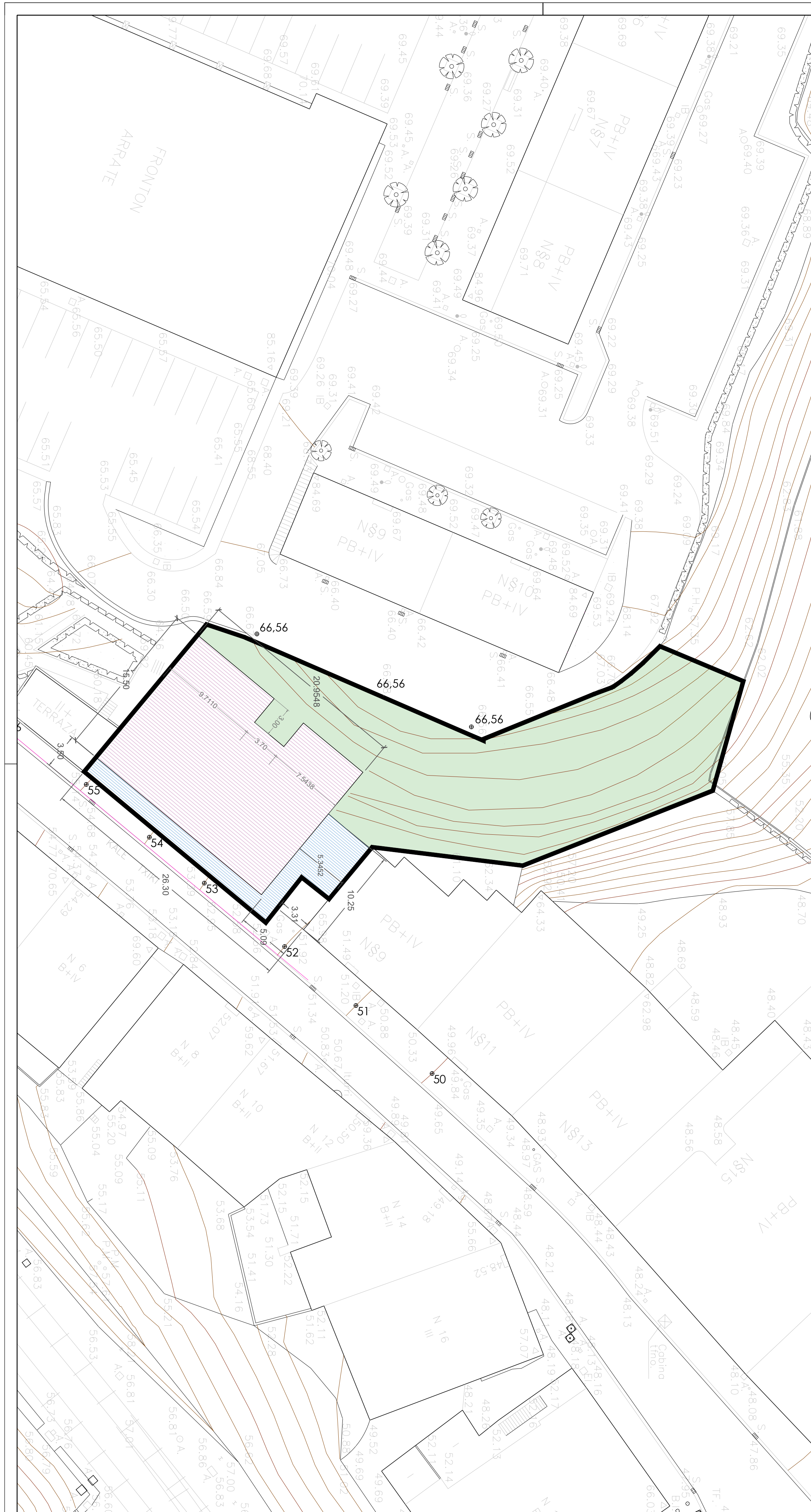
Zonas de uso y dominio público

Vialidad local (Itinerario peatonal y acceso a garaje)
Zona Verde

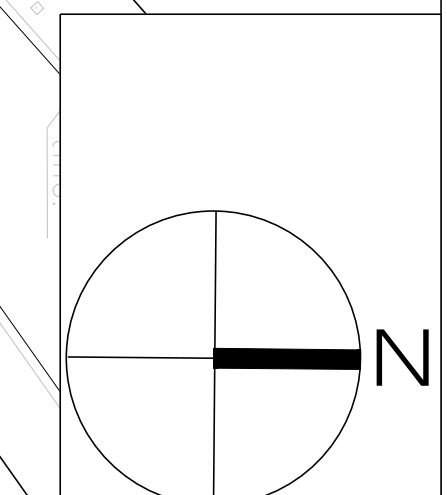
Dominio y uso privado del suelo zona a.1. Parcelas de asentamientos residenciales antiguos (limitado a un máximo de 313,70 m²)

Dominio y uso público del suelo. Zona e.1. Sistema de comunicaciones. Red viaria S= 675,25 m²

Servidumbre de paso en planta de semisótano destinada a garaje a favor de la edificación que se prevee en el AI-1.14 con el fin de posibilitar el acceso de vehículos a una posible planta de sótano en AI-1.14 a través de esta parcela de Kaletxiki 5-7.



PROYECTO	ESTUDIO DE DETALLE TEXTO REFUNDIDO	
SITUACION	KALETXIKI 5 y 7. AMBITO AIU-1 "CASCO VIEJO" ANDOAIN	
PLANO	ZONIFICACIÓN PORMENORIZADA / DOMINIO Y USO DEL SUELO SERVIDUMBRES	
FECHA	ENERO 2020	SUSTITUIDO
PROMOTOR	URMENA S.L.	EQUIPO REDACTOR ZMZ ASOCIADOS S.L.P.
		 



0.02